



Presidencia de la República Dominicana Defensa Civil

“Año del Fomento a las Exportaciones”

PERÍODO DEL 1RO AL 30 DE JUNIO DEL 2018

DEPARTAMENTO DE COMUNICACIONES

PUBLICACIONES OFICIALES

En el período referido hemos publicado las siguientes informaciones:

- **Defensa Civil ayuda a sofocar incendios forestales en Santiago**
- **Defensa Civil lamenta muerte de dos voluntarios en San Cristóbal**
- **Llaman a limpiar y sanear drenajes para evitar inundaciones en Puerto Plata**
- **Firman convenio para fortalecimiento de capacidades en Gestión Integral de Riesgos de Desastres**
- **Defensa Civil recibe visita de ministro Peralta; conoce nuevo Sistema Integrado Nacional de Información**
- **Instituciones se preparan para generar informaciones geoespaciales en materia de Gestión de Riesgos**



El Servirle al Pueblo es Nuestro Deber.

Calle Pepilo Salcedo esq. Recta Final, Plaza de la Salud al lado OPS, 2da. Planta • Tel.: 809-472-8614/15/16/17

E-mail: dcsantodomingo@gmail.com • RNC:401-00984-6

SIGNIFICADO ALERTAS

Alerta verde: Es aquella que se declara cuando las expectativas de un fenómeno permiten prever la ocurrencia de un evento peligroso para la población

Alerta Amarilla: Es aquella se declarará cuando la tendencia ascendente del desarrollo del evento implica situaciones inminentes de riesgos y condiciones severas de emergencias.

Alerta Roja: Aquella que se declara cuando el fenómeno impacta una zona determinada, presentando efectos adversos a las personas, los bienes o al medio ambiente.

FENÓMENOS HIDROMETEOROLÓGICOS

Depresión Tropical: Se caracteriza por poseer vientos que van de 0 a 62 kilómetros por hora.

Tormenta Tropical: Posee vientos de 63 Kilómetros a 117 Kilómetros por hora.

Ciclón Tropical: Es un sistema tormentoso caracterizado por una circulación cerrada alrededor de un centro de baja presión y que produce fuertes vientos y abundante lluvia. Para identificar los tipos de ciclones se han creado 5 categorías de acuerdo a la escala Saffir-Simpson.

CATEGORÍAS

Categoría 1

Corresponde a los huracanes que alcanzan vientos de 119 kilómetros a 153 kilómetros por hora.

Categoría 2

Tiene vientos de 154 a 177 kilómetros por hora.

Categoría 3

Tiene vientos de 178 a 209 kilómetros por hora.

Categoría 4

Tiene vientos de 210 a 249 kilómetros por hora.

Categoría 5

Esta categoría alcanza vientos mayores a 250 kilómetros por hora.

ALBERGUE

Es un lugar físico creado e identificado como seguro, que cuenta con facilidades necesarias para acoger por un período corto a un grupo de personas afectadas como resultado del impacto de un fenómeno adverso.

El albergue está provisto de mecanismos que garantizan la estabilidad física y emocional de los albergados.

La Defensa Civil a través de los Comités de Prevención, Mitigación y Respuesta (PMR), son los responsables de dar a conocer los lugares que servirán de albergue durante la ocurrencia de algún fenómeno adverso, en cada demarcación.



Números Telefónicos de Emergencias



| | | |
|--|--|-------------------|
| | Defensa Civil: | 809-472-8614 |
| | COE: | 809-472-0909 |
| | Policía Nacional: | 809-682-2151 |
| | Bomberos: | 809-682-2000 |
| | Cruz Roja: | 809-334-4545 |
| | Salud Pública: | 809-541-3121 |
| | CDEEE: | 809-535-9098 |
| | COC-FF.AA.: | 809-530-5149/5153 |
| | Centro de Atención Ciudadana GOB: | *462 |



Programa Radial

Alertas Defensa Civil, 106.9/ 102.7 FM

Sábado de 4:00 a 5:00 p.m.

www.defensacivil.gob.do



@DEFENSACIVILDN

@DEFENSACIVILDN

DEFENSA CIVIL DOMINICANA



DEFENSA CIVIL DOMINICANA

¿Qué hacer ANTES, DURANTE Y DESPUÉS de la Temporada Ciclónica?

¡ NOS PREPARAMOS PARA SERVIR !



Nacionales

Defensa Civil exhorta autoridades edilicias de Puerto Plata limpiar y sanear drenajes para evitar inundaciones

Por Antonio Haredia
aharedia66@gmail.com

05 junio 2018 10:10 am

© Artículo Anterior
Frente Amplio en Puerto Plata
anuncia piquete repudiando
instalación de negocio privado en
Plaza de La Libertad



Whascar García, director de la Defensa Civil en Puerto Plata.



Se el primero en comentar

PUERTO PLATA. - El director de la **Defensa Civil** en esta jurisdicción, Whascar García, hizo un llamado a las autoridades edilicias en toda esta provincia de **Puerto Plata**, para que a fin de evitar eventualidades de emergencias procedan a limpiar y mantener saneados los desagües, drenajes, alcantarillas y cañadas.

García realizó la exhortación a los ediles puertoplateros ya que el pasado viernes primero de junio se inició la temporada de huracanes 2018 para el Océano Atlántico, Mar Caribe y Golfo de México, la cual se estima que podría ser igual o un poco más intensa que la del año pasado, y que se extenderá hasta el viernes 30 de noviembre.

"Por tal motivo, reiteramos el llamado a los alcaldes municipales y directores de juntas distritales en toda la provincia de **Puerto Plata** de que deben limpiar ahora que no está lloviendo los drenajes pluviales, encaches, desagües, alcantarillados y las cañadas que deben estar en condiciones para recibir fuertes precipitaciones, al igual que en los cauces de los ríos para evitar taponamientos debajo de los puentes", sostuvo.

De igual manera, recordó que las proyecciones de los expertos en meteorología señalan que esta **temporada ciclónica 2018** será una de la más activas de los últimos tiempos, por lo cual tanto las autoridades y la población en sentido general deben estar atenta a las orientaciones de los organismos de protección civil, a fin de prepararse ante la posibilidad de ser afectado por un fenómeno atmosférico.

Explicó que oficiales y voluntarios de la **Defensa Civil** en coordinación con brigadas de obreros del Ministerio de Obras Públicas y Comunicaciones (MOPC), emprendieron jornadas de limpieza y saneamiento de encaches en los sectores Mono Mojao, calle Antigua Via Férrea y otras barriadas de la parte baja de la ciudad, de donde han sacando varios metros de sedimento de las cañadas para que las aguas residuales puedan drenar sin obstrucciones que generen inundaciones urbanas cuando se registren lluvias.

"Al iniciarse esta semana estamos llevando a cabo acciones preventivas de lugar en barriadas donde residen varias familias a orillas de ríos, arroyos y cañadas, también en zonas vulnerables a inundaciones súbitas y urbanas, además en terrenos susceptible a deslizamiento de tierra", subrayó.

El director provincial de la **Defensa Civil** en **Puerto Plata** dijo que están empoderando a los residentes que viven en zonas vulnerables a desastres, a tomar las medidas necesarias para evitar eventualidades que pongan en peligro vidas, afecten a viviendas, propiedades y las vías de comunicación terrestre.

MÁS EN NACIONALES



Arrestan ciudadano español que habría golpeado expareja en Moca



Apresan mujer que llegó de España con más de 100 mil euros escondidos en maletas



Meteorología prevé escasas lluvias y temperaturas calurosas



Sociedad civil opuesta a que la JCE organice las primarias de los partidos políticos



Diputados de Santo Domingo serán 43 a partir de las elecciones del 2020



San Antonio de Guerra: un municipio con inmenso potencial sumergido en necesidades



Educación lanza campaña contra el acoso en las escuelas



Guatemaltecos lloran a las víctimas del volcán de Fuego, van al menos 65 muertos




Donni Santana fue enviado a prisión




Mujer ultró a su pareja de varias puñaladas

Respawns in less time[®]
Protect your clients' most sophisticated systems with SolarWinds® Backup Virtualization Support.



START YOUR FREE TRIAL!

Respawns in less time[®]
Protect your clients' most sophisticated systems with SolarWinds® Backup Virtualization Support.



START YOUR FREE TRIAL!

Daños)) Frecuentes

Fuegos forestales azotaron bosques próximo Santiago



Al menos dos fuegos estaban activos ayer en bosques y fincas próximo a la ciudad de Santiago, sin provocar daños personales.

Leoncio Peralta

Santiago

Los organismos de socorro en Santiago, en especial los Bomberos y la Defensa Civil, están preocupados por la frecuencia con que se vienen sucediendo los fuegos forestales en la periferia de la ciudad de Santiago, cuando ayer solamente se generaron dos.

El director regional de la Defensa Civil, Francisco Arias, expresó que los Bomberos de esta ciudad no han tenido tregua, acudiendo a sofocar fuegos en bosques y pastos y los miembros de la institución que dirige han estado presentes para ayudar en la tarea.

Ayer solamente se presentaron dos incendios en bosques, uno en La Ciénaga, en la parte Norte del municipio, que fue sofocado y el segundo en Hato del Yaque que al caer la tarde aun no había sido totalmente controlado.

Según el funcionario del organismo de socorro, viernes y sábado se habían generado dos incendios en fincas de la zona, que necesitaron de la intervención de las brigadas para apagarlos. No se ha establecido monto de pérdidas y tampoco si hubo daños humanos.

Las autoridades policiales investigan si algunos de esos casos hubo manos criminales para tomar las medidas correspondientes y la Defensa Civil, Bomberos y Medio Ambiente se preparan para tener un verano probablemente de muchos incendios, ya que apenas comienzan las altas temperaturas.

En otro aspecto, la Defensa Civil en esta ciudad dijo que no se registraron daños en esta zona, con relación al movimiento sísmico que se registro en horas de la madrugada en la provincia de Puerto Plata.

Peralta supervisa local Sistema Nacional Integrado Información

Afirmó impactará en la calidad de la respuesta para proteger vidas, bienes y el bienestar pueblo

El ministro Administrativo de la Presidencia, José Ramón Peralta, visitó las instalaciones que alojarán el nuevo Sistema Nacional Integrado de Información (Sini) en la sede de la Defensa Civil, sistema cuya finalidad es sistematizar y optimizar el conocimiento de las amenazas, vulnerabilidades y riesgo ante cualquier evento natural.

Un documento expresa que el funcionario sostuvo que impactará de manera positiva en la calidad de la



José Ramón Peralta, Ministro Administrativo de la Presidencia.

respuesta para proteger las vidas, los bienes y el bienestar del pueblo.

Destacó que este módulo alimentador de informaciones permitirá trabajar de manera más eficiente con las instituciones del Estado que forman parte del Centro Nacional de Emergen-

cias (CNE), lo que permitirá dar respuestas rápidas.

El texto expresa que Peralta recibió explicaciones detalladas del funcionamiento del sistema, dadas por el director de la Defensa Civil, general Rafael Antonio Carrasco Paulino. En ese organismo está el Sini.

La inversión económica fue realizada por el Ministerio Administrativo y la Unión Europea (UE)

De su lado, el director de la Defensa Civil, general Rafael Antonio Carrasco, informó que el citado sistema será puesto en funcionamiento en los próximos días para beneficio de la población dominicana.

La nota explica que el Sistema Integrado Nacional de Información es parte de la Ley 147-02 sobre Gestión de Riesgos y el objetivo es recibir la información de manera adecuada y rápida.

Indica que estuvieron el jefe del Cuerpo de Seguridad Presidencial, mayor general Adán Cáceres Silvestre y Lionel Senior, viceministro administrador y financiero del Ministerio Administrativo de la Presidencia. ●

Publicidad

3 pasos sencillos

fromdoctopdf.com

- 1) Haga clic en "Comenzar aquí"
- 2) Descargue desde nuestro sitio web
- 3) Obtenga el convertidor de archivos gratis



Nacional

Opinión

Página Dos

Economía

Internacionales


Deportes

¿Qué Pasa?

Reportajes

Semana

Mueren dos voluntarios Defensa Civil al chocar las motos en la que transitaban en SC



Choque de motocicletas. Foto de Archivo

Publicado el

4 junio, 2018

Por
El Nacional

redaccion[at]elnacional.com.do

Artículo Anterior

Imponen un año de prisión preventiva a exfuncionario acusado de violar hijastra



Dos voluntarios de la Defensa Civil en San Cristóbal resultaron muertos anoche al chocar de frente las motocicletas que conducían en Sabana Grande donde estaban de servicios por la celebración de las fiestas patronales en esa comunidad.

Sponsored

La Verdad Sobre Porque Bitcoin Si Puede Volverte Millionario

Dioneris de León de 33 años y Reynol Marte Pérez de 20 años fallecieron cuando las motocicletas en las que se desplazaban chocaron entre sí en la denominada Curva del Cementerio, en Sabana Grande.

Según informó la Defensa Civil el accidente ocurrió alrededor de las 10:00 de la noche, cuando uno de ellos regresaba y otro se dirigía a brindar asistencia durante las fiestas patronales de Sabana Grande.

El organismo de socorro lamentó la muerte de los dos voluntarios y se unió al dolor de sus familiares.

Publicidad

Publicidad



Holiday in Malaysia

6* TD Malaysia Holiday Packages starting at R\$ 60.900

Publicidad



First Stop For Smartwatch

Powered by Android Wear™ Compatible with Android™ and iOS. Starts from \$128

Síguenos en nuestro canal de videos:



First Stop For Smartwatch

Powered by Android Wear™ Compatible with Android™ and iOS. Starts from \$128

FOTOGRAFÍA DEL DÍA


Comisión Nacional Emergencias y Unicaribe firman un convenio



↑ **El presidente de la Comisión Nacional de Emergencias general Rafael Carrasco firmó el acuerdo en nombre de la entidad.**

SD. La Comisión Nacional de Emergencias (CNE) y la Universidad del Caribe firmaron un convenio de colaboración, con el objetivo de contribuir a la cultura de reducción del riesgo de desastres del país, a través del intercambio de capacidades técnicas y académicas entre ambas entidades. Dentro del compromiso de las partes está colaborar en la implementación del Plan Nacional de Capacitación de la Escuela Nacional de Gestión de Riesgos (ESNAGERI), de la CNE y la Defensa Civil. ●

Instituciones se preparan para generar informaciones geoespaciales en materia de gestión de riesgos



Publicado el 29 junio, 2018

Por Hoy
Email: info@hoy.com.do

Se el primero en comentar

Artículo Asesor

Detienen 600 mujeres en protesta por separaciones

Artículo Siguiendo

Unión presenta a Luz García como "Reina de los Desastres y la Opra Latina"

Con el objetivo de coordinar acciones para la puesta en funcionamiento del Sistema Integrado Nacional de Información (SINI), la Comisión Nacional de Emergencias (CNE) realizó en la mañana de hoy, una reunión con los titulares y representantes de las instituciones que cuentan con nodos alimentadores, para la generación de informaciones sobre amenazas, vulnerabilidades y riesgos del país.

El presidente de la CNE y Director Ejecutivo de la Defensa Civil, General de Brigada Rafael Antonio Carrasco Paulino, E.R.D., informó que el SINI es una herramienta que albergará datos geoespaciales relevantes para la toma de decisiones del Consejo Nacional de Prevención, Mitigación y Respuesta ante Desastres, que encabeza el presidente de la República.

El SINI a su vez, cuenta con un moderno centro de monitoreo y Sistema de Alerta Temprana (SAT), donde se podrá visualizar datos que permitan sistematizar el conocimiento de las amenazas, vulnerabilidades y riesgos, con miras a diagnosticar la capacidad de respuesta de las instituciones para actuar en casos de desastres.

Indicó que dentro de las dependencias que tendrán la capacidad de suministrar informaciones del tipo ambiental, geográfica, agrícola y cartográfica mediante los nodos, están los Ministerios de Medio Ambiente y Recursos Naturales; Agricultura, Educación y el de Defensa, a través del Instituto Cartográfico IMTA.

Así como también, el Sistema Único de Beneficiarios (SRUBEN), el Instituto Nacional de Recursos Hídricos, Instituto Geográfico Nacional "José Joaquín Húngria Morel" (IGN), Servicio Geológico Nacional, Instituto Nacional de Aguas Potables y Alcantarillado (INAPA), Oficina Nacional de Evaluación Sísmica y Vulnerabilidad de Infraestructura y Edificaciones (ONESVIE), Oficina Nacional de Meteorología, el Instituto Geográfico Universitario (IGU) y el Centro Nacional de Siemología, ambos de la Universidad Autónoma de Santo Domingo.

En el encuentro llevado a cabo en las instalaciones del SINI, las instituciones se comprometieron a facilitar toda la información necesaria dentro del ámbito de su competencia, tal como lo establece la Ley 147-02 Sobre Gestión de Riesgos y su Reglamento de Aplicación, en el artículo 19.

El General Carrasco Paulino enfatizó que el SINI cuenta con el apoyo y colaboración de la Presidencia de la República, la Unión Europea – a través del proyecto Fortalecimiento de las Estructuras Organizativo Funcionales de la Gestión de Riesgos de Desastres en República Dominicana, la Dirección General de Cooperación Multilateral y la Agencia de Cooperación Española.

La actividad contó con la presencia del Ing. Horacio Mazara, director de INAPA; el Arq. Franklin Labour, director de ONESVIE, el General de Brigada Alexis Santana, ERD, director del ICM, entre otros.



Publicidad

K Pasajes De Avión Baratos
HAY

Encuentra Pasajes De Avión Baratos. Busca en Cientos de Webs a la Vez.

RESERVE AHORA

En el Sistema General de Educación deberán rendir cuentas todos los funcionarios y directores

De Acuerdo En Desacuerdo

Votar

MÁS EN VIVIR

- Foto: belleza y relación en cualquier espacio en tu hogar
- Bienestar
- La alta cocina un objeto de arte
- UN POCO DE CRISTAL EN CASA ¡¡¡¡¡
- Las lamparas de hoy
- CAIE es un trabajo que sale de corazón
- Con espíritu femenino, casas desde la Lata
- Facebook desbloquea por error a sus contactos bloqueados de 630.000 usuarios
- Beber café puede aumentar la longevidad, según estudio
- La modicaria te protege del sol

TUMI
VERANO
RESERVA

TE RECOMENDAMOS Enteros Procesados